

Tercera sesión del Grupo de Trabajo de Participación Pública en el marco del Plan Nacional de Restauración.

Restauración de ecosistemas urbanos

19 de marzo 2026



PLAN NACIONAL DE
RESTAURACIÓN
DE LA NATURALEZA



GOBIERNO
DE ESPAÑA

MINISTERIO
PARA LA TRANSICIÓN ECOLÓGICA
Y EL RETO DEMOGRÁFICO

GRUPO DE TRABAJO DE RESTAURACIÓN DE LA NATURALEZA

SECRETARÍA DE ESTADO DE MEDIO AMBIENTE

DIRECCIÓN GENERAL DE BIODIVERSIDAD,
BOSQUES Y DESERTIFICACIÓN

ORDEN DEL DÍA

1. Bienvenida y apertura de la jornada
2. Presentación del estado de desarrollo del PNR y calendario de trabajo
3. Resumen segunda sesión del GTPP sobre ecosistemas urbanos
4. Avance de resultados de la encuesta ciudadana y presentación de resultados de la consulta técnica
5. Diálogo en plenario con espacio para preguntas y aclaraciones
6. Análisis y profundización sobre la propuesta preliminar de medidas y priorización: trabajo en grupos
7. Diálogo en plenario sobre sugerencias al proceso participativo



GOBIERNO
DE ESPAÑA

MINISTERIO
PARA LA TRANSICIÓN ECOLÓGICA
Y EL RETO DEMOGRÁFICO

GRUPO DE TRABAJO DE RESTAURACIÓN DE LA NATURALEZA

SECRETARÍA DE ESTADO DE MEDIO AMBIENTE

DIRECCIÓN GENERAL DE BIODIVERSIDAD,
BOSQUES Y DESERTIFICACIÓN

CONTENIDO

1. Calendario de trabajo
2. Información requerida en el Art. 8 de ecosistemas urbanos para la elaboración del PNR
3. Avances en el marco del PNR desde la última sesión del GTPP sobre ecosistemas urbanos
4. Resumen segunda sesión del GTPP sobre ecosistemas urbanos
5. Resultados preliminares de la encuesta ciudadana
6. Resultados de la consulta técnica sobre medidas de restauración
7. Próximos pasos



GOBIERNO
DE ESPAÑA

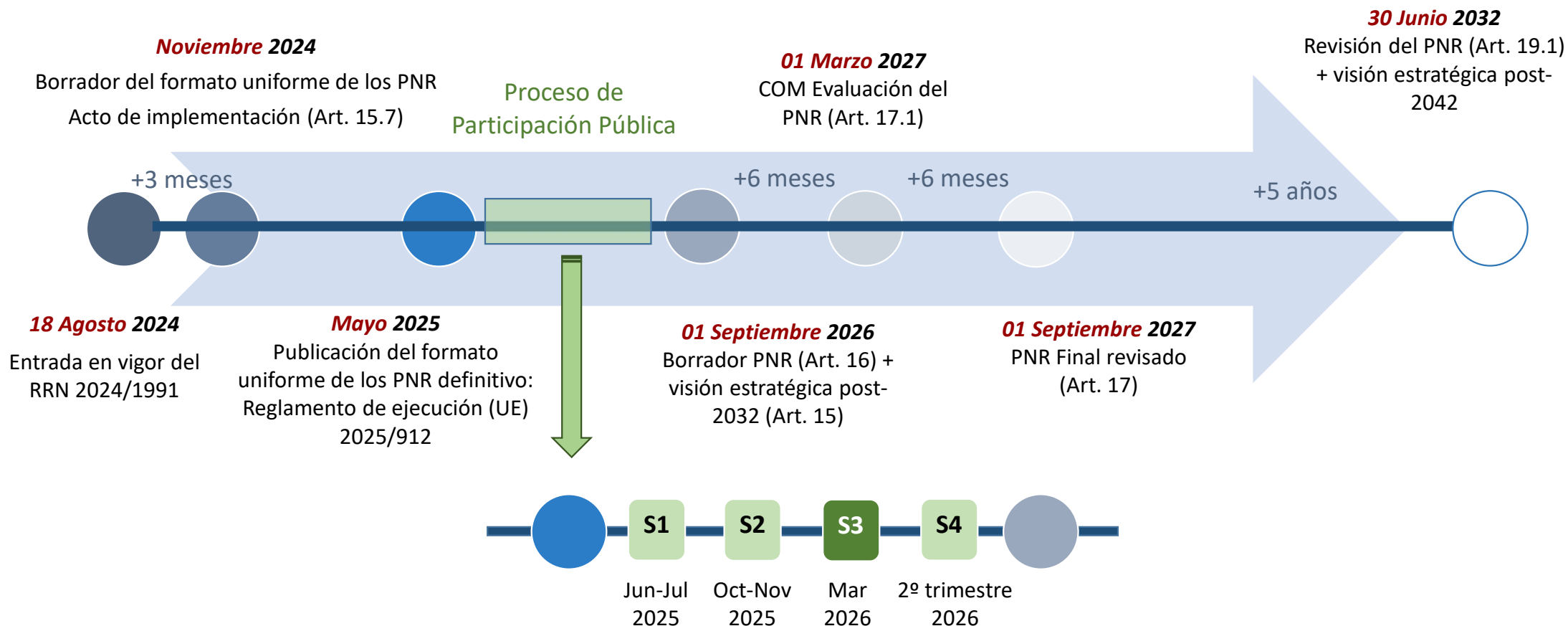
MINISTERIO
PARA LA TRANSICIÓN ECOLÓGICA
Y EL RETO DEMOGRÁFICO

GRUPO DE TRABAJO DE RESTAURACIÓN DE LA NATURALEZA

SECRETARÍA DE ESTADO DE MEDIO AMBIENTE

DIRECCIÓN GENERAL DE BIODIVERSIDAD,
BOSQUES Y DESERTIFICACIÓN

1. Calendario de trabajo



GOBIERNO
DE ESPAÑA

MINISTERIO
PARA LA TRANSICIÓN ECOLÓGICA
Y EL RETO DEMOGRÁFICO

GRUPO DE TRABAJO DE RESTAURACIÓN DE LA NATURALEZA

SECRETARÍA DE ESTADO DE MEDIO AMBIENTE

DIRECCIÓN GENERAL DE BIODIVERSIDAD,
BOSQUES Y DESERTIFICACIÓN

2. Información requerida en el Art. 8 de ecosistemas urbanos.

Determinación de las zonas de ecosistemas urbanos (ZEU) para todas sus ciudades y pueblos y zonas suburbanas para alcanzar los objetivos restauración.

- Garantizar la no pérdida neta en la superficie total nacional de espacio verde urbano (EVU) ni de cubierta arbórea urbana (CAU) en las ZEU, determinadas de conformidad con el art 14.4, en comparación con 2024.
- Alcanzar una tendencia creciente, a partir del 1 de enero de 2031, de la superficie total nacional de EVU en las ZEU, hasta que se alcance el nivel satisfactorio establecido de conformidad con lo dispuesto en el art 14.5.
- Conseguir en cada ZEU, una tendencia creciente de CAU, a partir del 1 de enero de 2031, hasta que se alcance el nivel satisfactorio establecido de conformidad con el art 14.5

Formato uniforme
de reporte

- ☐ **Información contextual:** determinación de las ZEU, superficie y mapas de los indicadores EVU y CAU a fecha de entrada en vigor del RRN, fuentes de datos complementarios, exención hasta 2030.
- ☐ **Plan de restauración:** superficie y mapas/descripciones de superficies a restaurar para garantizar la no pérdida neta de EVU y CAU para 2030.
- ☐ **Medidas** planificadas o previstas para el cumplimiento de los objetivos.



Municipios involucrados en el artículo 8 del RRN

	Nº de municipios	Nº de habitantes	% población total nacional	Superficie (km ²)	% superficie total nacional
Municipios clasificados DEGURBA 1 (Ciudades)	254	26.334.897	54,77%	25.321,552	5,02%
Municipios clasificados DEGURBA 2 (Pueblos y zonas suburbanas)	1.088	15.390.637	32,01%	107.182,925	21,23%
Total	1.342	41.725.534	86,77%	132.504,477	26%

Fuente: Eurostat 2023



GOBIERNO
DE ESPAÑA

MINISTERIO
PARA LA TRANSICIÓN ECOLÓGICA
Y EL RETO DEMOGRÁFICO

Jornadas Ciudades X Naturaleza

SECRETARÍA DE ESTADO DE MEDIO AMBIENTE

DIRECCIÓN GENERAL DE BIODIVERSIDAD,
BOSQUES Y DESERTIFICACIÓN



Cuestionario previo

<https://forma.administracionelectronica.gob.es/form/open/corp/a929137d-fb1e-440f-a168-8e91df5e6224/BFvT>

Criterio general nacional



Utilizar la delimitación de ZEU propuesto por el MITECO (Opción B1) y las fuentes de datos Copernicus (CLC+BB y HRL TCD)

Entregables requeridos:

1. Formato Uniforme cumplimentado
2. Cartografía de las áreas a restaurar
3. Fichero xml de metadatos asociados

Vía alternativa



Proponer una delimitación de ZEU propia (incluyendo agregación de otros municipios) y/o utilizar fuentes de datos complementarias

Entregables requeridos:

1. **Todos los del criterio general nacional y además...**
2. Cartografía de la nueva ZEU y/o los indicadores EVU y CAU
3. Ficheros xml de metadatos asociados
4. Anexo documental justificativo
5. Memoria metodológica detallada



GOBIERNO
DE ESPAÑA

MINISTERIO
PARA LA TRANSICIÓN ECOLÓGICA
Y EL RETO DEMOGRÁFICO

GRUPO DE TRABAJO DE RESTAURACIÓN DE LA NATURALEZA

SECRETARÍA DE ESTADO DE MEDIO AMBIENTE

DIRECCIÓN GENERAL DE BIODIVERSIDAD,
BOSQUES Y DESERTIFICACIÓN

Hoja de ruta aplicación reglamento municipios españoles

AGOSTO

Fase 1: Decisiones estratégicas

- Comunicación intenciones a través del cuestionario previo
- Elección del enfoque para la delimitación de la zona de ecosistema urbano (ZEU) y las fuentes de datos

Fase 2: Preparación y envío

- Recepción de la documentación marco del MITECO (plantillas e instrucciones)
- Elaboración de los entregables requeridos
- Envío unificado a través del canal oficial

Fase 3: Verificación y respuesta

- MITECO realiza la verificación técnica y administrativa
- Comunicación oficial de “Conformidad” o de “Requerimiento de subsanación”

Fase 4: Consolidación final

- Integración de la información municipal validada en el conjunto de datos nacional
- Reporte consolidado a la Comisión Europea



GOBIERNO
DE ESPAÑA

MINISTERIO
PARA LA TRANSICIÓN ECOLÓGICA
Y EL RETO DEMOGRÁFICO

GRUPO DE TRABAJO DE RESTAURACIÓN DE LA NATURALEZA

SECRETARÍA DE ESTADO DE MEDIO AMBIENTE

DIRECCIÓN GENERAL DE BIODIVERSIDAD,
BOSQUES Y DESERTIFICACIÓN


3. Avances en el marco del PNR desde la última sesión del GTPP sobre ecosistemas urbanos



Un marco operativo consolidado para el reporte municipal:

Herramientas, datos y directrices desarrolladas hasta la fecha para facilitar el cumplimiento del art. 8

Bzn-pnr@miteco.es



Infraestructura digital

- Portal PRN
- Visor cartográfico



Marco metodológico

- Guía municipal
- Formato Uniforme (FU)
- Mecanismo de transmisión de la información (MTI)



Apoyo institucional y Datos

- Buzón PNR
- Simplificación de la documentación de reporte (opción B1):
 - Cálculo de los indicadores
 - Cartografía de las ZEU y los indicadores



Coordinación institucional

- III jornada FEMP(Dic'25)
- Seminario MIVAU (Ene'26)
- Consulta web dirigida a los 1342 municipios



GOBIERNO DE ESPAÑA

MINISTERIO PARA LA TRANSICIÓN ECOLÓGICA Y EL RETO DEMOGRÁFICO

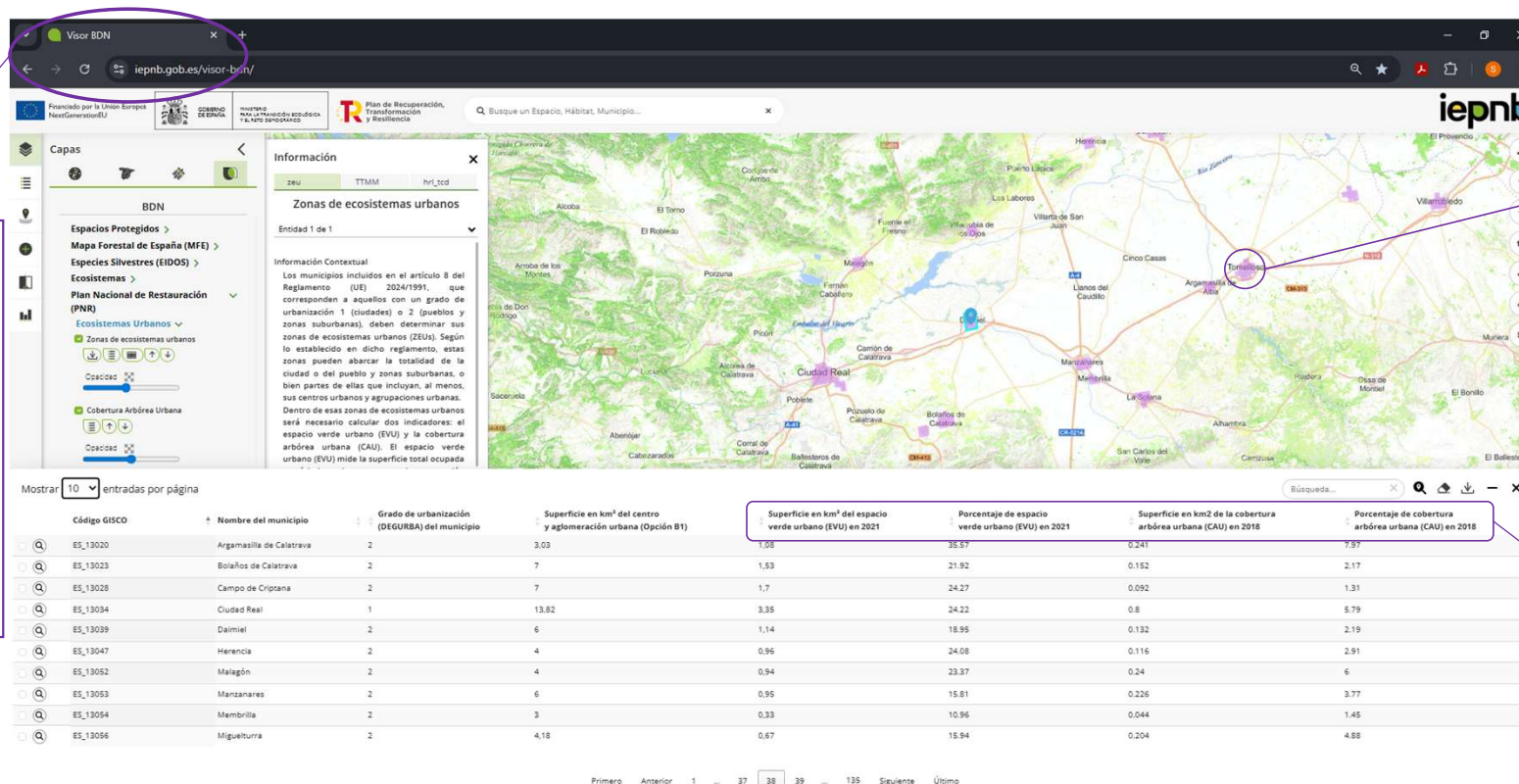
GRUPO DE TRABAJO DE RESTAURACIÓN DE LA NATURALEZA

SECRETARÍA DE ESTADO DE MEDIO AMBIENTE

DIRECCIÓN GENERAL DE BIODIVERSIDAD, BOSQUES Y DESERTIFICACIÓN

3. Avances en el marco del PNR desde la última sesión del GTPP sobre ecosistemas urbanos

Una herramienta de visualización estratégica



Base de trabajo

Herramienta de referencia para comprender la aplicación práctica de los ecosistemas urbanos

Delimitación B1

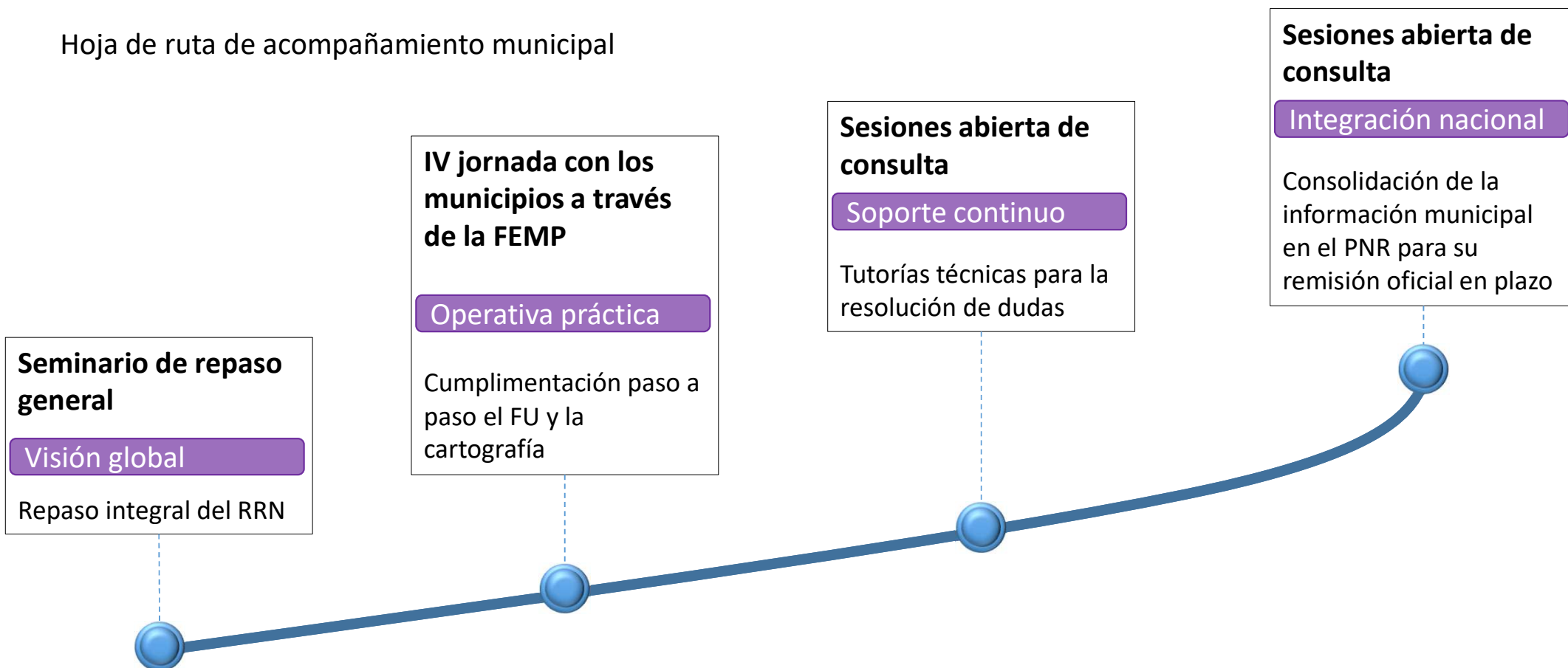
Visualización de las zonas de ecosistemas urbanos (ZEU) propuesta por MITECO

Cálculos provisionales

Acceso directo a las estimaciones iniciales de los indicadores que deberán reportarse

3. Avances en el marco del PNR desde la última sesión del GTPP sobre ecosistemas urbanos

Hoja de ruta de acompañamiento municipal



GOBIERNO
DE ESPAÑA

MINISTERIO
PARA LA TRANSICIÓN ECOLÓGICA
Y EL RETO DEMOGRÁFICO

GRUPO DE TRABAJO DE RESTAURACIÓN DE LA NATURALEZA

SECRETARÍA DE ESTADO DE MEDIO AMBIENTE

DIRECCIÓN GENERAL DE BIODIVERSIDAD,
BOSQUES Y DESERTIFICACIÓN

3. Avances en el marco del PNR desde la última sesión del GTPP sobre ecosistemas urbanos

Es el instrumento principal para la transmisión de la información, constituye el documento central del sistema europeo de reporte y se configura como la herramienta estandarizada que asegura la comparabilidad de los datos entre todos los Estados miembros.

Parte C. Medidas de restauración



- Descripción, tipología y ubicación de las medidas planificadas para la consecución de los objetivos de “No pérdida neta”



Parte B. Ecosistemas urbanos



- Enfoque para cumplir los objetivos
- Delimitación de la ZEU
- Situación de referencia de los indicadores EVU y CAU

Información adicional III



- Obligatorio cuando la ZEU no coincide con la opción A (término municipal completo), el uso de datos complementarios, la exclusión de zonas por la superación de los umbrales de exención...



3. Avances en el marco del PNR desde la última sesión del GTPP sobre ecosistemas urbanos



Hoja de ruta de acompañamiento municipal

15 abril: Plazo para que los municipios envíen la información

Comisión Europea:

Pendiente publicación de Programa Copernicus HRL-TCD 2024 para el cálculo de indicador Cobertura Arbórea Urbana
Previsto en Marzo.

MITECO: Todos los cálculos finalizados para municipios que opten por opción B1



GOBIERNO
DE ESPAÑA

MINISTERIO
PARA LA TRANSICIÓN ECOLÓGICA
Y EL RETO DEMOGRÁFICO

GRUPO DE TRABAJO DE RESTAURACIÓN DE LA NATURALEZA

SECRETARÍA DE ESTADO DE MEDIO AMBIENTE

DIRECCIÓN GENERAL DE BIODIVERSIDAD,
BOSQUES Y DESERTIFICACIÓN

4. Resumen segunda sesión del GTPP sobre ecosistemas urbanos

Gobernanza y coordinación institucional

Reforzar la coordinación entre administraciones y avanzar hacia un modelo de gobernanza multinivel que articule la colaboración entre administraciones nacionales, regionales y locales.

Alineación de políticas y estrategias

La restauración urbana debe integrarse de forma coherente con instrumentos estratégicos como la ENIVCRE, las Agendas Urbanas y los planes locales de acción climática.

Financiación estable y diversificada

Necesidad de una arquitectura financiera sólida que combine recursos públicos, privados y comunitarios, junto con incentivos fiscales y mecanismos innovadores que garanticen continuidad, transparencia y equidad.



GOBIERNO
DE ESPAÑA

MINISTERIO
PARA LA TRANSICIÓN ECOLÓGICA
Y EL RETO DEMOGRÁFICO

GRUPO DE TRABAJO DE RESTAURACIÓN DE LA NATURALEZA

SECRETARÍA DE ESTADO DE MEDIO AMBIENTE

DIRECCIÓN GENERAL DE BIODIVERSIDAD,
BOSQUES Y DESERTIFICACIÓN

4. Resumen segunda sesión del GTPP sobre ecosistemas urbanos

Complejidad de la restauración urbana

La restauración urbana es un ámbito clave pero complejo dentro del RRN debido a la interacción entre múltiples niveles administrativos, marcos normativos y disciplinas técnicas.

Sistemas de información y conocimiento compartido

El desarrollo de sistemas de información que integren datos técnicos, conocimiento local y ciencia ciudadana, es esencial para mejorar el seguimiento, la evaluación y la toma de decisiones.

Oportunidades del Plan Nacional de Restauración

El PNR se identifica como una oportunidad estratégica para mejorar la salud y el bienestar, reducir desigualdades y regenerar barrios mediante soluciones basadas en la naturaleza, corredores verdes y la reconversión de infraestructuras grises.



GOBIERNO
DE ESPAÑA

MINISTERIO
PARA LA TRANSICIÓN ECOLÓGICA
Y EL RETO DEMOGRÁFICO

GRUPO DE TRABAJO DE RESTAURACIÓN DE LA NATURALEZA

SECRETARÍA DE ESTADO DE MEDIO AMBIENTE

DIRECCIÓN GENERAL DE BIODIVERSIDAD,
BOSQUES Y DESERTIFICACIÓN

5. Resultados preliminares de la encuesta ciudadana



Encuesta dirigida a la **población general** (sin necesidad de tener conocimientos técnicos)

Objetivo: analizar la relación de la sociedad con la naturaleza y recabar su percepción sobre la restauración de los ecosistemas.

Recepción de **más de 20.000 respuestas**.



GOBIERNO
DE ESPAÑA

MINISTERIO
PARA LA TRANSICIÓN ECOLÓGICA
Y EL RETO DEMOGRÁFICO

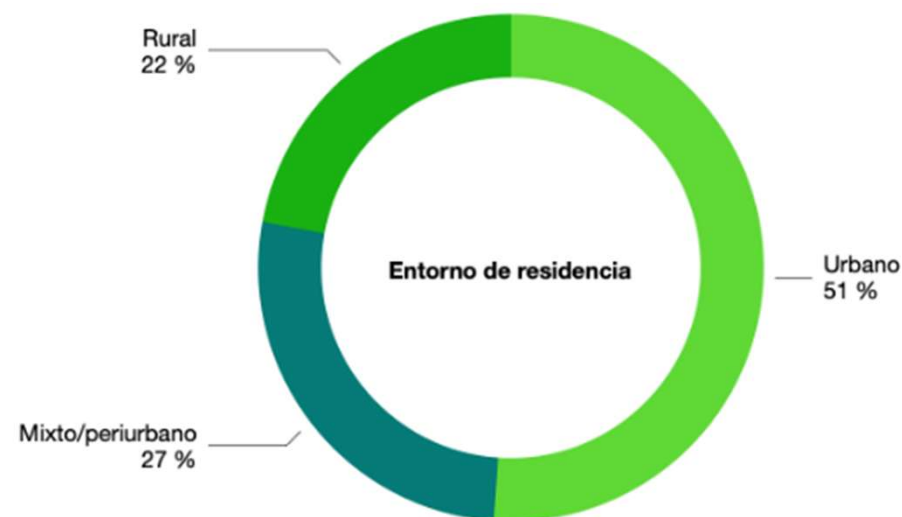
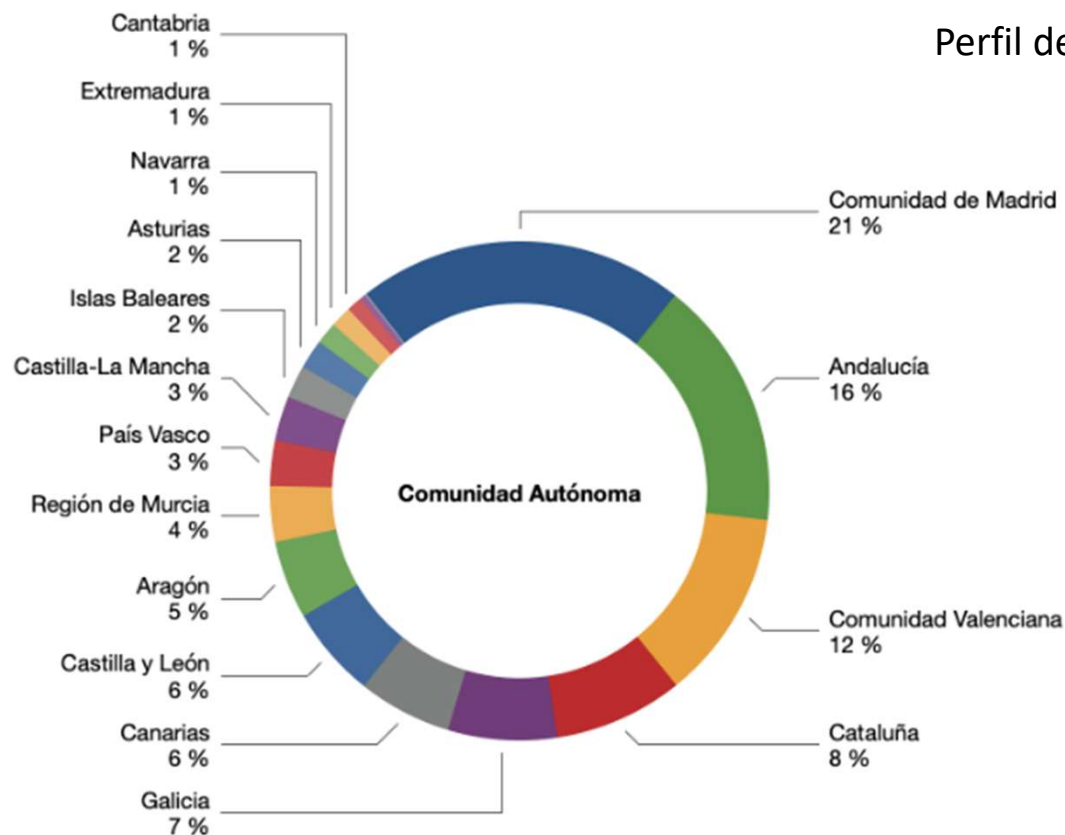
GRUPO DE TRABAJO DE RESTAURACIÓN DE LA NATURALEZA

SECRETARÍA DE ESTADO DE MEDIO AMBIENTE

DIRECCIÓN GENERAL DE BIODIVERSIDAD,
BOSQUES Y DESERTIFICACIÓN

5. Resultados preliminares de la encuesta ciudadana

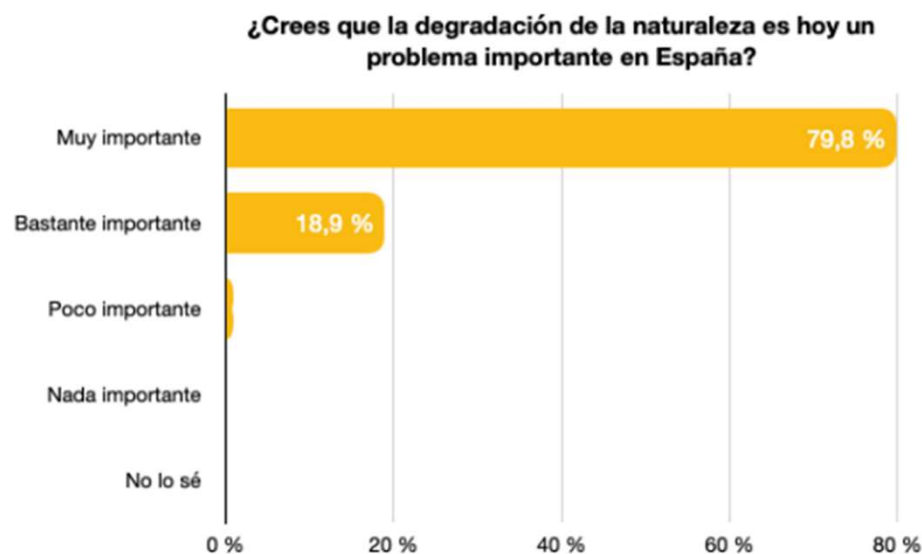
Perfil de los/as encuestados/as



5. Resultados preliminares de la encuesta ciudadana

I. Gran consenso sobre la urgencia de restaurar la naturaleza en España

- Más del 99% considera que la degradación es importante.
- Cerca del 90% pide actuación inmediata



GOBIERNO
DE ESPAÑA

MINISTERIO
PARA LA TRANSICIÓN ECOLÓGICA
Y EL RETO DEMOGRÁFICO

GRUPO DE TRABAJO DE RESTAURACIÓN DE LA NATURALEZA

SECRETARÍA DE ESTADO DE MEDIO AMBIENTE

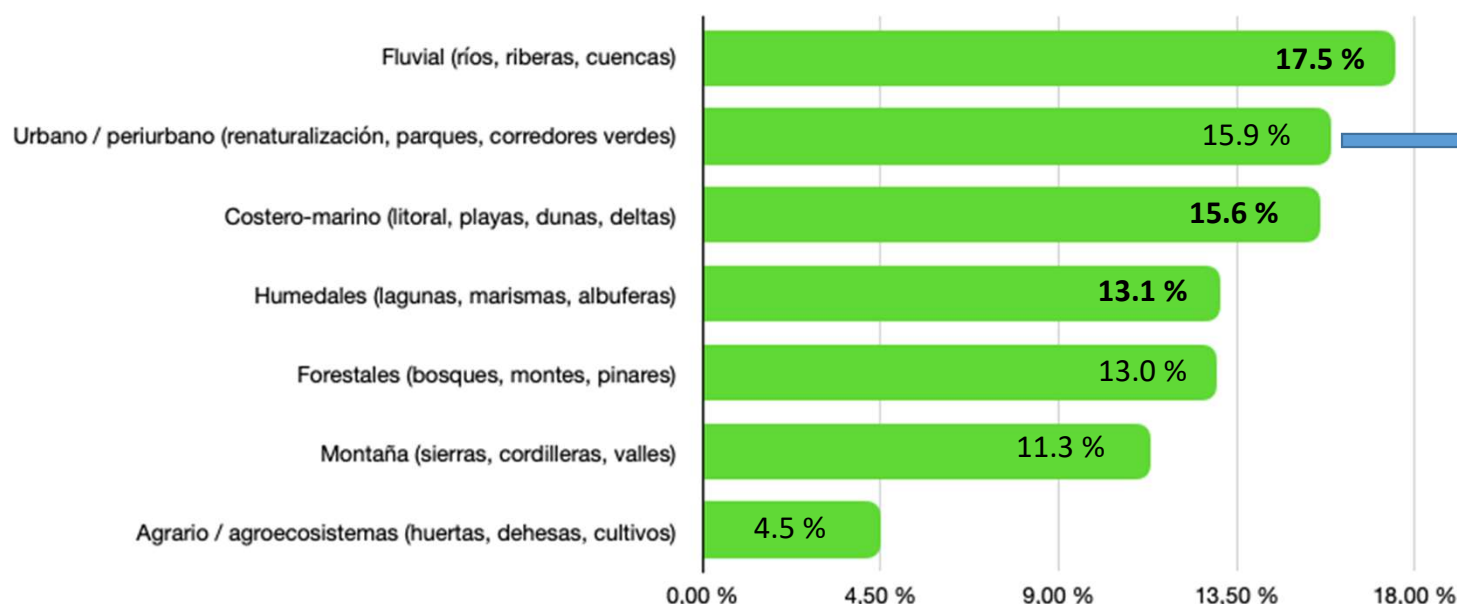
DIRECCIÓN GENERAL DE BIODIVERSIDAD,
BOSQUES Y DESERTIFICACIÓN

5. Resultados preliminares de la encuesta ciudadana

II. La restauración se asocia principalmente a ecosistemas vinculados al agua.

- Ríos, humedales y litoral concentran casi la mitad de las menciones.
- El agua articula el imaginario de restauración.

¿Hay algún espacio natural cercano a ti que consideres prioritario restaurar o proteger?



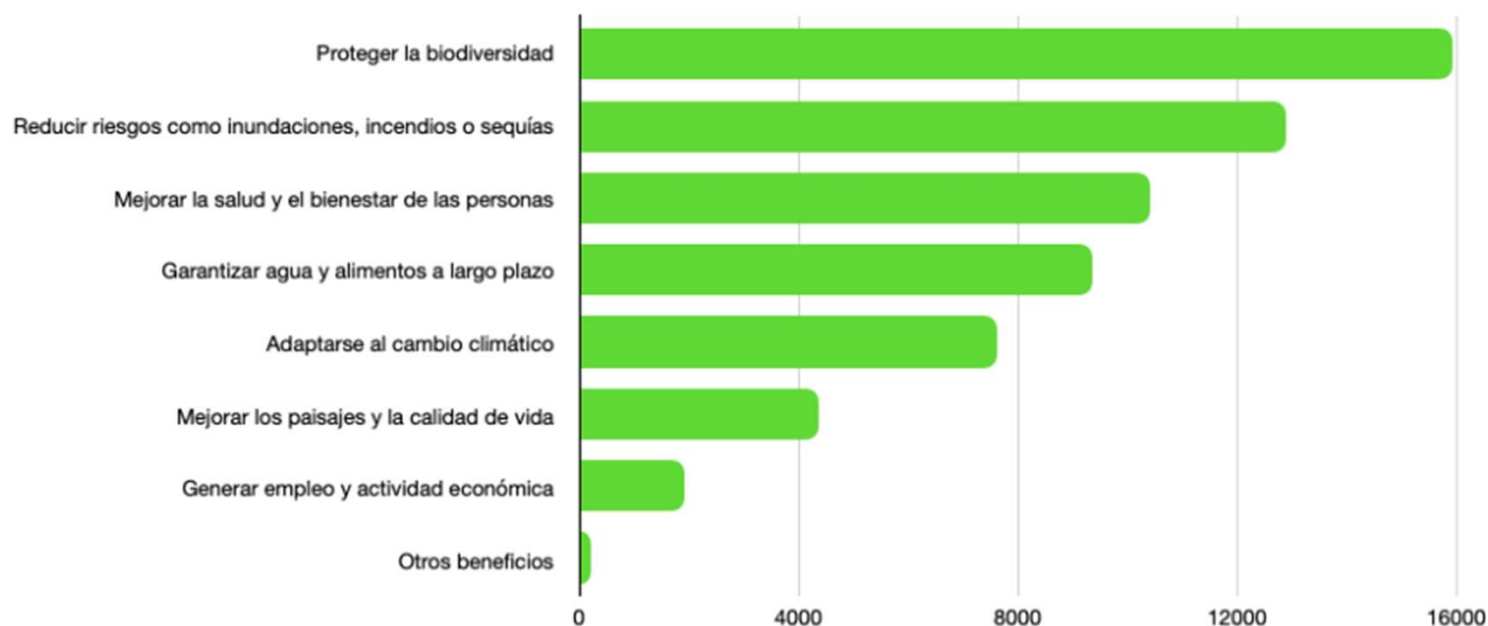
III. La ciudadanía prioriza también espacios urbanos y periurbanos.

- Renaturalización urbana tiene un peso muy significativo.
- La restauración se entiende como mejora del entorno cotidiano.

5. Resultados preliminares de la encuesta ciudadana

IV. La restauración se percibe como corrección de impactos concretos: contaminación industrial, incendios forestales, infraestructuras hidráulicas, urbanización del litoral

¿Cuáles son los 3 beneficios más importantes asociados a la restauración?



GOBIERNO
DE ESPAÑA

MINISTERIO
PARA LA TRANSICIÓN ECOLÓGICA
Y EL RETO DEMOGRÁFICO

GRUPO DE TRABAJO DE RESTAURACIÓN DE LA NATURALEZA

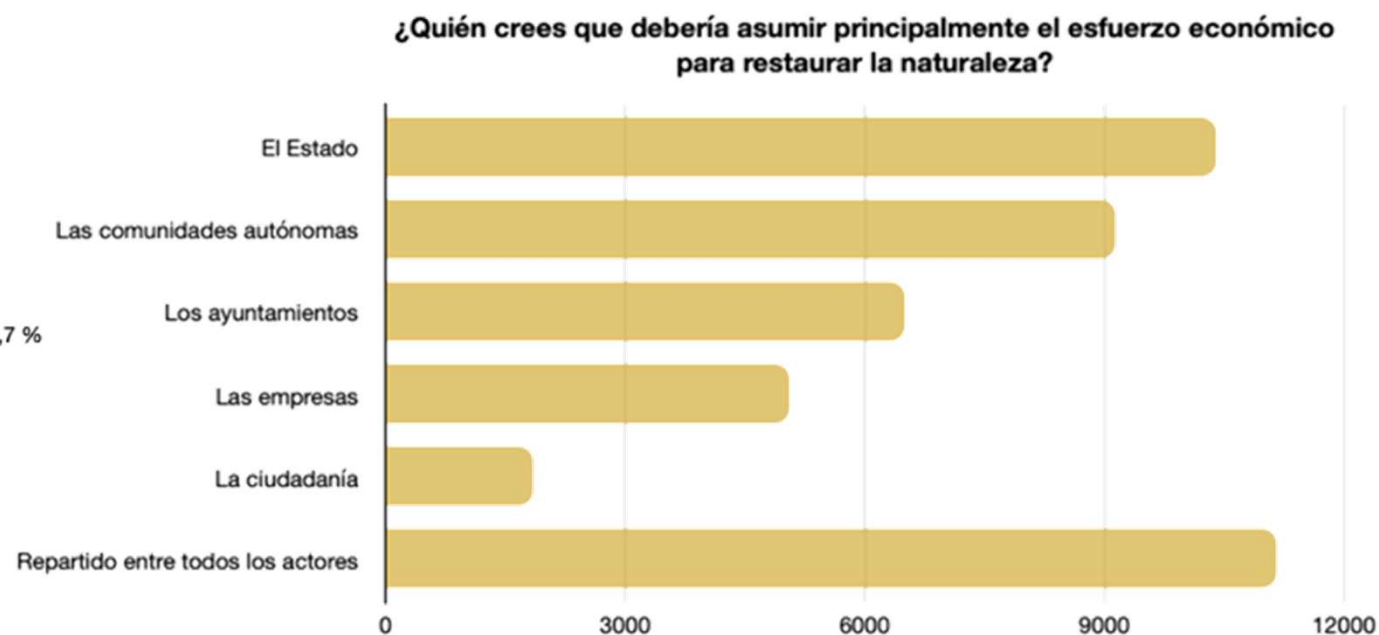
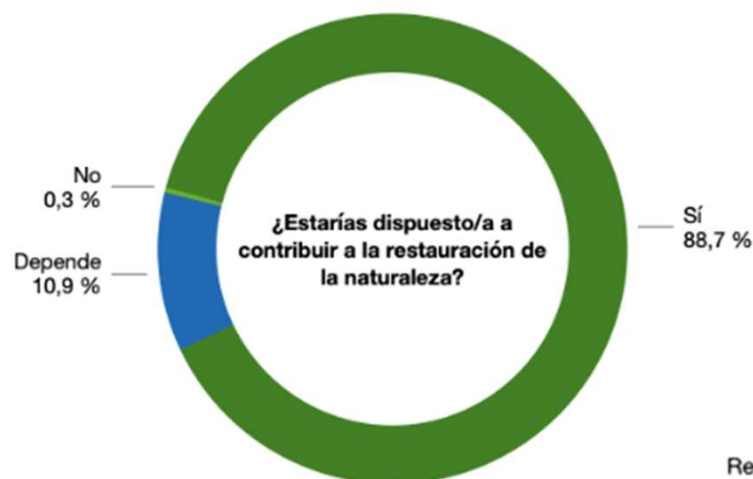
SECRETARÍA DE ESTADO DE MEDIO AMBIENTE

DIRECCIÓN GENERAL DE BIODIVERSIDAD,
BOSQUES Y DESERTIFICACIÓN

5. Resultados preliminares de la encuesta ciudadana

V. Existe una fuerte voluntad ciudadana de contribuir activamente.

- Más del 85% declara estar dispuesto/a a implicarse.
- Predomina la idea de **responsabilidad compartida**.



GOBIERNO
DE ESPAÑA

MINISTERIO
PARA LA TRANSICIÓN ECOLÓGICA
Y EL RETO DEMOGRÁFICO

GRUPO DE TRABAJO DE RESTAURACIÓN DE LA NATURALEZA

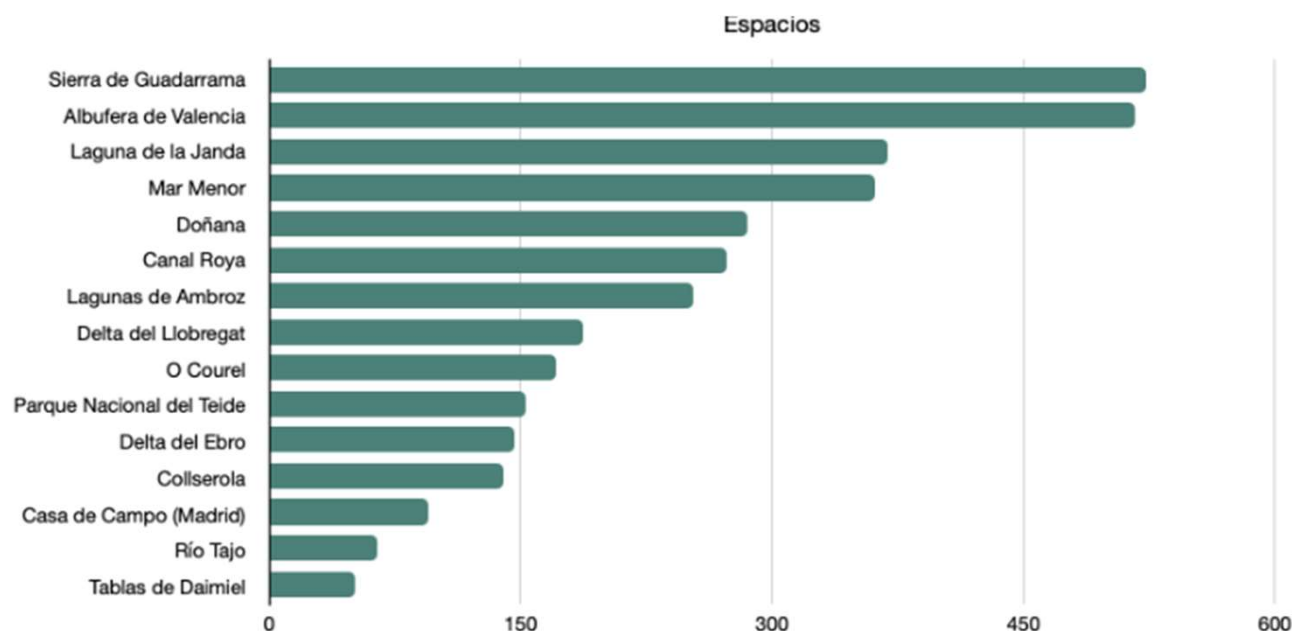
SECRETARÍA DE ESTADO DE MEDIO AMBIENTE

DIRECCIÓN GENERAL DE BIODIVERSIDAD,
BOSQUES Y DESERTIFICACIÓN

5. Resultados preliminares de la encuesta ciudadana

VI. Las prioridades de restauración están fuertemente vinculadas al territorio vivido.

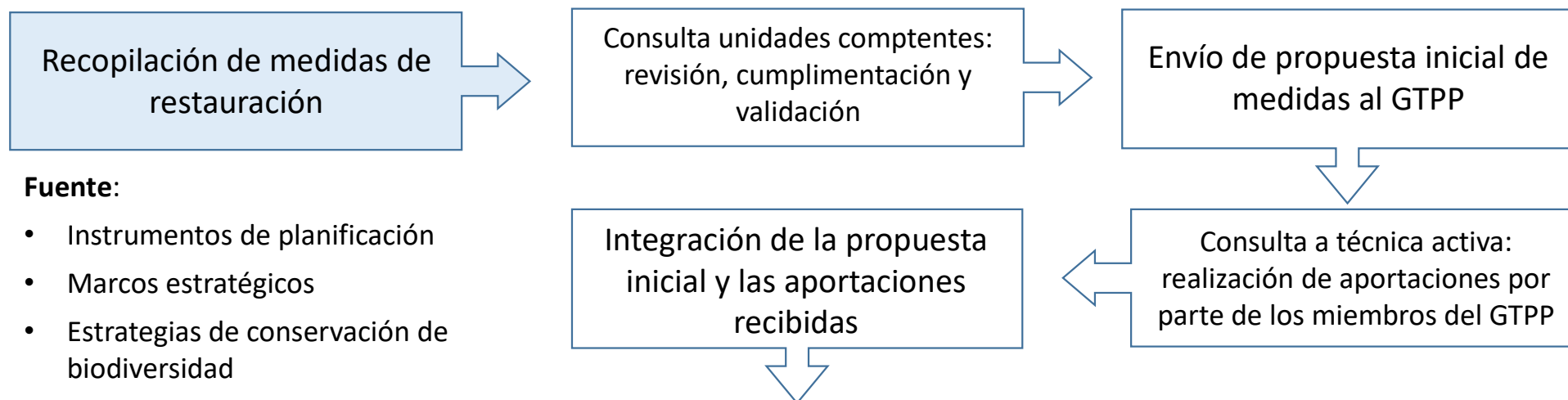
¿Hay algún espacio cercano a ti que consideres prioritario proteger?



VII. La percepción combina grandes símbolos nacionales y conflictos territoriales concretos.

- Doñana, Mar Menor, Guadarrama.
- Pero también Janda, Ambroz, Canal Roya.

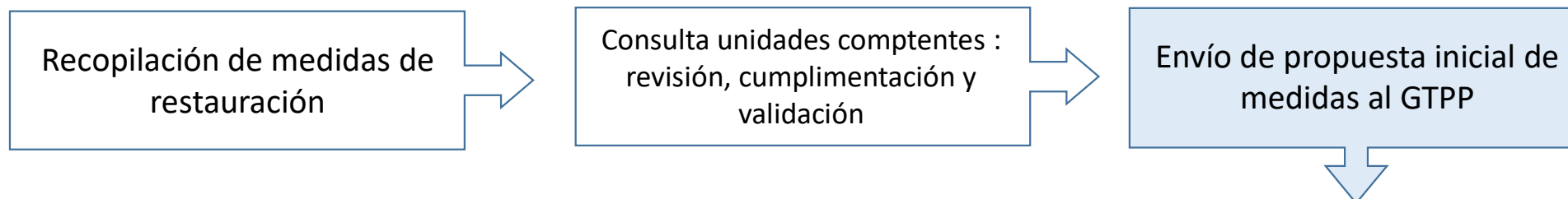
6. Resultados de la consulta técnica sobre medidas de restauración



Fuente:

- Instrumentos de planificación
- Marcos estratégicos
- Estrategias de conservación de biodiversidad
- Directrices específicas de restauración ecológica
- Normativa reciente vinculada a la recuperación de ecosistemas
- **Segunda ronda de talleres de participación pública**

6. Resultados de la consulta técnica sobre medidas de restauración



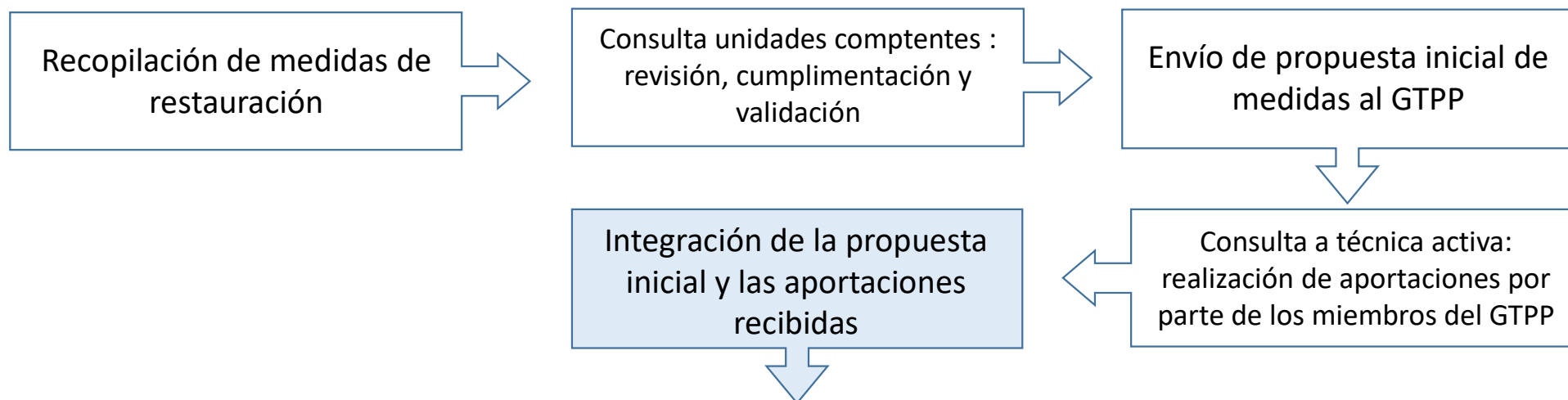
	D	E	F	G
	Medida propuesta	Tipología de medidas CE	Prioridad 1: nada prioritario ... 5: muy prioritario	Información complementaria
1				
2	GOBERNANZA Y PLANIFICACIÓN			
3	Compra de terrenos para poder conservar de manera estricta aquellos enclaves especialmente raros o valiosos que así lo merezcan, desligando su evolución natural de presiones humanas concretas; y para realizar actuaciones de restauración de hábitats.	M26		
4	Favorecer la ciudad de proximidad .	M16		
5	Definir un modelo urbano que fomente la compacidad, el equilibrio y servicios básicos.	M12; M13		
6	Garantizar la complejidad funcional y diversidad de usos en los ecosistemas urbanos.	M12		
7	Impulsar la regeneración urbana .	M13; M16		
8	IMPACTOS Y PRESIONES			
9	Reducir las emisiones de gases de efecto invernadero en entornos urbanos.	M12;M16;M17		
10	Mejorar la resiliencia de los ecosistemas urbanos frente al cambio climático	M15		
11	Detener, reducir o corregir la contaminación procedente de los productos farmacéuticos, los productos químicos peligrosos, las aguas residuales urbanas e industriales y otros residuos, incluidos los desechos y los plásticos, así como la luz en todos los ecosistemas.	MA10; MA11; MA12; MB10; MB11; MB12; KTM1; KTM2; KTM3; KTM4; KTM9; KTM10; KTM11; KTM12; KTM13; KTM15; KTM16; KTM21; KTM22; MSFD32; MC08; MC09; MC10; MC11; ME01; ME02; ME03; ME04; ME05; MF04; MF05; MF06; MF07; MG08; MG11; MK01; MK04		
	Mitigación de vertidos de aguas residuales en las zonas objeto de restauración	MA10; MA12; MC08; MC10; MC11; ME02; ME04; MF04; MF06; MF07; MG08; MG11; MK04		

Objetivo: recabar información, reflexiones y aportaciones sobre una propuesta inicial de potenciales medidas de restauración.

Envío de archivo que recopila una propuesta inicial de medidas de restauración, clasificadas por ámbitos temáticos. Se solicitó:

- Establecer una priorización
- Aportar ejemplos de casos de aplicación exitosa
- Incorporar documentación complementaria.
- Proponer medidas adicionales.

6. Resultados de la consulta técnica sobre medidas de restauración



Reestructuración de la tabla y análisis de resultados de la consulta como respuesta a las observaciones recibidas durante la consulta:

- Organización de las medidas por bloques temáticos
- Valoración de la priorización aportada
- Síntesis de comentarios recibidos para cada medida
- Integración de ejemplos ilustrativos y documentación de referencia
- Caracterización de las medidas si son obligaciones legales
- Integración de nuevas propuestas

6. Resultados de la consulta técnica sobre medidas de restauración

82 respuestas recibidas hasta el día 5 de marzo. Para ecosistemas urbanos, las principales conclusiones son:

- **Amplio consenso en las medidas de renaturalización urbana directa**, especialmente en espacios verdes ecológicos, protecciones ribereñas y espacios de transición en bordes urbanos.
- **Alta prioridad con requisitos sociales** explícitos en medidas estructurales: La ciudad de proximidad obtiene consenso estratégico, pero con polarización moderada ligada al riesgo de gentrificación verde y la necesidad de acompañarla con políticas de vivienda, movilidad sostenible y equidad territorial.
- Medidas técnicas con **consenso**, pero **dependientes de un buen diseño**: Actuaciones como mejora hidrológica, corredores ecológicos y reforestación periurbana, muestran alta prioridad pero polarización moderada por dudas sobre implementación (selección de especies, mantenimiento, visión meramente ornamental vs. ecológica).
- Ejes transversales emergentes y altamente valorados: Fuerte consenso en que la restauración urbana debe **priorizar barrios vulnerables**, incorporar criterios de **equidad territorial**, y apoyarse en una **coordinación interadministrativa robusta y apoyo técnico a municipios**, considerados el principal cuello de botella institucional.



7. Trabajo en grupos: análisis y profundización sobre las medidas

Dos tablas de trabajo: Tabla específica de ecosistemas urbanos (3 bloques temáticos) y tabla de medidas transversales (6 bloques).

Para cada bloque de medidas, los grupos trabajarán sobre:

1. **Priorización de medidas nuevas:** Aportar valoración colectiva a las medidas propuestas en la consulta técnica y a las que emergieron en reuniones anteriores, que aún no disponen de priorización.
2. **Identificación de carencias:** Señalar medidas que no estuvieran contempladas en el bloque y que se considera importante incorporar.
3. **Revisión de pertinencia:** Identificar medidas que no deberían estar en el bloque: porque no son restauración, porque se solapan con otras o porque deberían ubicarse en otro bloque.
4. **Validación general del bloque:** Valorar la coherencia, el alcance y la adecuación del conjunto de medidas a los objetivos del PNR.

Los resultados se integrarán en las tablas y se compartirán con todas las entidades como producto final de esta fase del proceso. Se trasladará a las administraciones competentes como herramienta de apoyo para el establecimiento de las medidas oportunas.



GOBIERNO
DE ESPAÑA

MINISTERIO
PARA LA TRANSICIÓN ECOLÓGICA
Y EL RETO DEMOGRÁFICO

GRUPO DE TRABAJO DE RESTAURACIÓN DE LA NATURALEZA

SECRETARÍA DE ESTADO DE MEDIO AMBIENTE

DIRECCIÓN GENERAL DE BIODIVERSIDAD,
BOSQUES Y DESERTIFICACIÓN

7. Trabajo en grupos: análisis y profundización sobre las medidas

Participación:

- Cada persona podrá ir voluntariamente al grupo que prefiera y plantear sus observaciones.
- Para asegurar la participación, los grupos estarán formados por un máximo de 7 personas; si un grupo está completo, se puede ir a otro con menos personas.
- Cuando consideren que han contribuido en un grupo y no van a aportar más, pueden trasladarse a otro grupo.
- En cada persona habrá una persona relatora que recogerá las aportaciones de los participantes.
- Si alguna persona tiene aportaciones para otros grupos en los que no haya podido participar, puede entregarlas al relator de la mesa para integrarlas con posterioridad.



7. Trabajo en grupos: análisis y profundización sobre las medidas

Grupos de trabajo: 5 grupos que abordarán uno varios bloques de medidas para su análisis.

Grupo 1: Transversales – gobernanza y coordinación

Grupo 2: Transversales - marco jurídico y custodia; financiación e instrumentos económicos

Grupo 3: Transversales - conocimiento, seguimiento y directrices; participación, comunicación y capacitación.

Grupo 4: Urbanos – Gobernanza y planificación

Grupo 5: Urbanos - infraestructura verde, azul y renaturalización urbana; impactos y presiones



GOBIERNO
DE ESPAÑA

MINISTERIO
PARA LA TRANSICIÓN ECOLÓGICA
Y EL RETO DEMOGRÁFICO

GRUPO DE TRABAJO DE RESTAURACIÓN DE LA NATURALEZA

SECRETARÍA DE ESTADO DE MEDIO AMBIENTE

DIRECCIÓN GENERAL DE BIODIVERSIDAD,
BOSQUES Y DESERTIFICACIÓN

8. Próximos pasos

- Elaboración de un informe público con los principales resultados de la consulta técnica y ciudadana y de los talleres. Este informe se pondrá a disposición de las administraciones competentes como material de apoyo para la toma de decisiones relativa a la determinación de medidas de restauración.
- 4ª ronda de participación pública: segundo trimestre de 2026 (previsiblemente junio)
- Evaluación ambiental estratégica del PNR. Proceso participativo correspondiente.





PLAN NACIONAL DE RESTAURACIÓN DE LA NATURALEZA

Contacto: buzon-sgb@miteco.es

Página web: <https://www.miteco.gob.es/es/biodiversidad/temas/ecosistemas-y-conectividad/restauracion-de-la-naturaleza.html>



GOBIERNO
DE ESPAÑA

MINISTERIO
PARA LA TRANSICIÓN ECOLÓGICA
Y EL RETO DEMOGRÁFICO

GRUPO DE TRABAJO DE RESTAURACIÓN DE LA NATURALEZA

SECRETARÍA DE ESTADO DE MEDIO AMBIENTE

DIRECCIÓN GENERAL DE BIODIVERSIDAD,
BOSQUES Y DESERTIFICACIÓN